ZMĚNA č. 1
ÚP VELKÉ OPATOVICE

ÚZEMNÍ PLÁN

ETAPA: ZMĚNA

PŘÍLOHA: GRAFICKÁ ČÁST ZMĚNY ÚP - M 1 : 5 000

I.B2c - KONCEPCE VEŘEJNÉ INFRASTRUKTURY

- TECHNICKÁ INFRASTR. A VODNÍ HOSPODÁŘSTVÍ

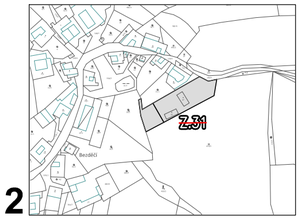

2

3

4

LOKALIZACE VÝŘEZŮ:

SCHÉMA KLADU LISTŮ

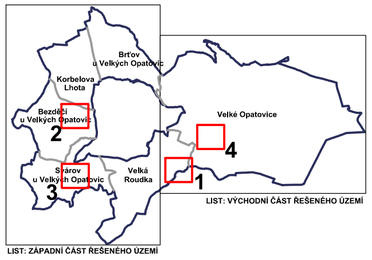

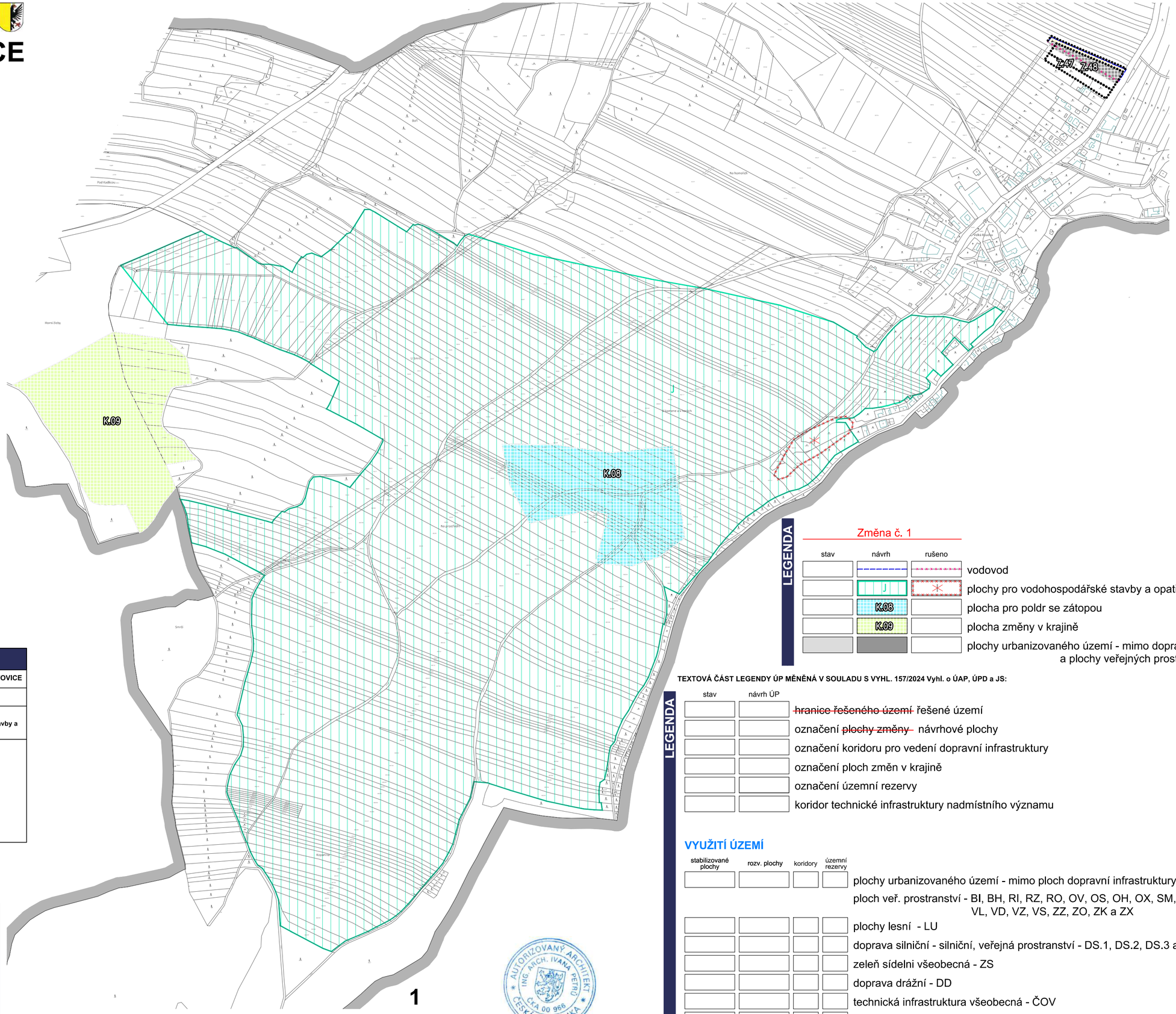

ZÁZNAM O ÚČINNOSTI

Správní orgán, který Změnu č. 1 územního plánu vydal:	**ZASTUPITELSTVO MĚSTA VELKÉ OPATOVICE**
Datum nabytí účinnosti Změny č. 1 územního plánu:	
Jméno a příjmení, funkce oprávněné úřední osoby pořizovatele:	**Ing. Vlastimil Kolář,** **referent územního plánování, Odboru výstavby a územního plánování, MÚ Boskovice**
Podpis oprávněné úřední osoby pořizovatele: Ing. Vlastimil Kolář	Otisk úředního razítka:

10 50 100 200 300 400
0 500m

IDENTIFIKAČNÍ ÚDAJE

Řešené území: **správní území města Velké Opatovice -**
- **k. ú. Bezděčí u Velkých Opatovic**
- **k. ú. Brťov u Velkých Opatovic**
- **k. ú. Korbelova Lhota**
- **k. ú. Švárov u Velkých Opatovic**
- **k. ú. Velká Roudka**
- **k. ú. Velké Opatovice**

ZMĚNA č. 1
ÚP VELKÉ OPATOVICE

Pořizovatel:
Městský úřad Boskovice

Etapa:
ZMĚNA

Zhotovitel:
Atelier AURUM s.r.o.
aurum s.r.o. ARCHITEKTURA • URBANISMUS REGIONÁLNÍ ÚZEMNÍ MANAGEMENT

Objednatel:
Město Velké Opatovice

Projektant:
Ing. arch Ivana Petrů

Zpracovatelský kolektiv:
Ing. Pavel Petrů
Ing. arch. Dana Suchánková
Ing. arch. Jana Půlpytlová

Tech. spolupráce:
Olga Lukášová

Příloha:
I.B2c

GRAFICKÁ ČÁST
KONCEPCE VEŘEJNÉ INFRASTRUKTURY - TECHNICKÁ INFRASTR. A VODNÍ HOSPODÁŘSTVÍ

Měřítko: 1 : 5000 | **Datum:** 08/2025 | **Zakázka:** 24/08

AUTORIZOVANÝ ARCHITEKT ING. ARCH. IVANA PETRŮ ČKA 00 956 ČESKÁ REPUBLIKA

LEGENDA

Změna č. 1

stav	návrh	rušeno	
			vodovod
	J		plochy pro vodohospodářské stavby a opatření
	K.08		plocha pro poldr se zátopou
	K.09		plocha změny v krajině
			plochy urbanizovaného území - mimo dopravní infr. a plochy veřejných prostranství

TEXTOVÁ ČÁST LEGENDY ÚP MĚNĚNÁ V SOULADU S VYHL. 157/2024 Vyhl. o ÚAP, ÚPD a JS:

LEGENDA

stav	návrh ÚP	
		~~hranice řešeného území~~ řešené území
		označení ~~plochy změny~~ návrhové plochy
		označení koridoru pro vedení dopravní infrastruktury
		označení ploch změn v krajině
		označení územní rezervy
		koridor technické infrastruktury nadmístního významu

VYUŽITÍ ÚZEMÍ

stabilizované plochy	rozv. plochy	koridory	územní rezervy	
				plochy urbanizovaného území - mimo ploch dopravní infrastruktury a ploch veř. prostranství - BI, BH, RI, RZ, RO, OV, OS, OH, OX, SM, SV, TU VL, VD, VZ, VS, ZZ, ZO, ZK a ZX
				plochy lesní - LU
				doprava silniční - silniční, veřejná prostranství - DS.1, DS.2, DS.3 a PU
				zeleň sídelní všeobecná - ZS
				doprava drážní - DD
				technická infrastruktura všeobecná - ČOV
				technická infrastruktura všeobecná - energetika
				technická infrastruktura všeobecná - odpady